

日本の国土全域を表す地図の整備について

- 国土地理院では、日本の国土全域を1枚に表した地図「500万分1日本とその周辺」を作成し刊行しています。
- この地図は、我が国の領域とその周辺隣国との地理的位置関係を一目で理解でき、社会科など学校教育において、国土の現況を正しく理解していただくために利活用できるものです。
- 平成26年12月には内閣官房領土・主権対策企画調整室等と連携して各都道府県教育委員会へ周知するとともに、平成27年6月には全国の小中学校への配布に協力しました。
- 平成27年3月には、「500万分1日本とその周辺」（英語版）を作成し、在外公館等に配布しました。

「500万分1日本とその周辺について

○日本の国土全域が1枚（約109cm×約79cm 9色刷）で、東京からの距離と方位が正しい「正距方位図法」で描かれており、東京からの距離や日本の東西南北端を知ることができます。

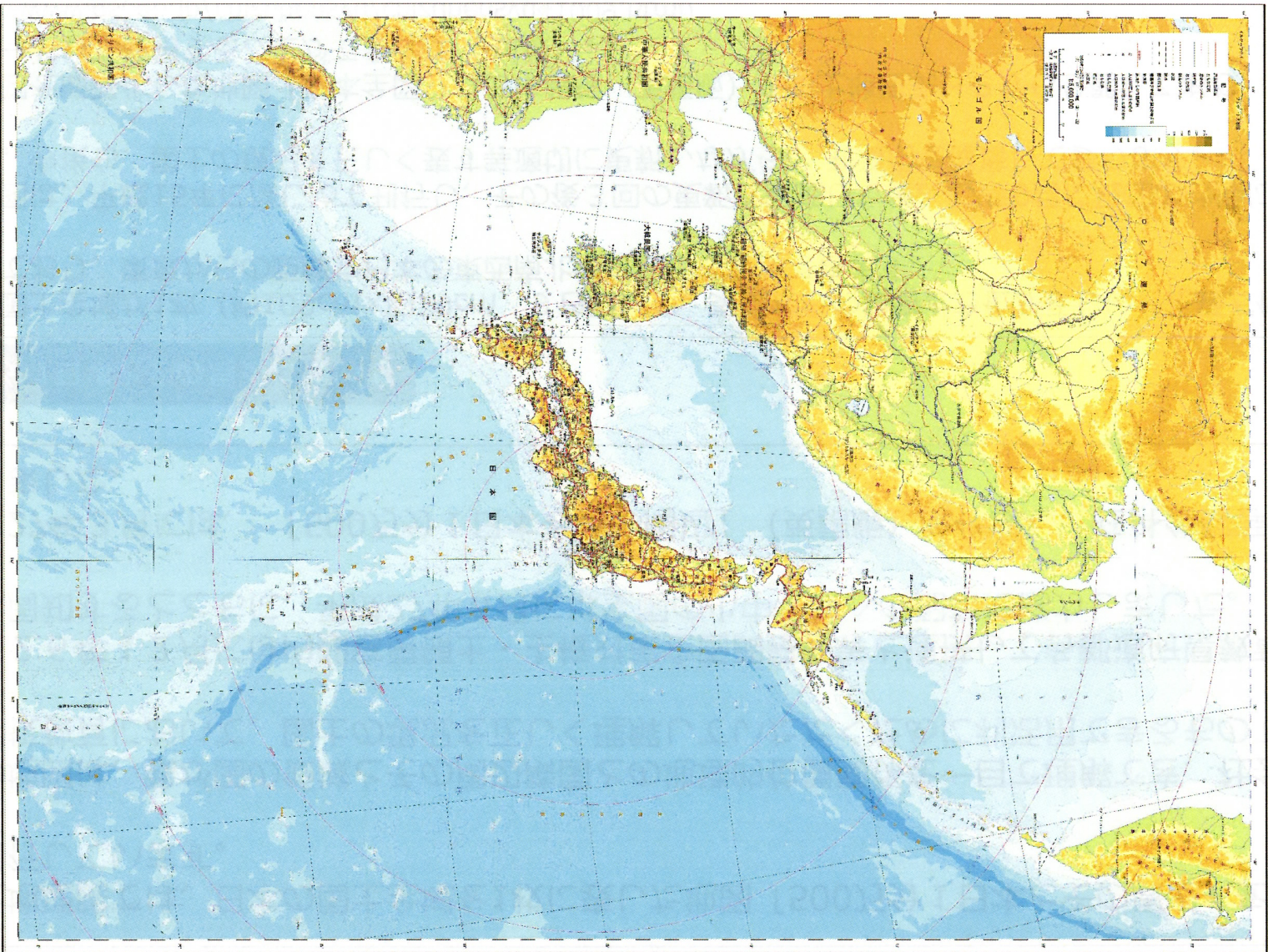
○この地図は、平成15年にはじめて刊行し、その後3回の更新を実施した後、27年9月に現在の状態に更新しています。今後も、国土の現況を正しく表す等適切に更新しながら、利活用を促進して参ります。

○この地図を簡略化した地図「日本全図」（日本語版、英語版）を国土地理院HPから公開しており、自由にダウンロードして使用することができます（A4版）。

(<http://www.gsi.go.jp/chizuhensyu/chizuhensyu41009.html>)

1:5,000,000

日本とその周辺




整備している「500万分1日本とその周辺」
(約109cm×約79cm)

参考資料

1:5,000,000

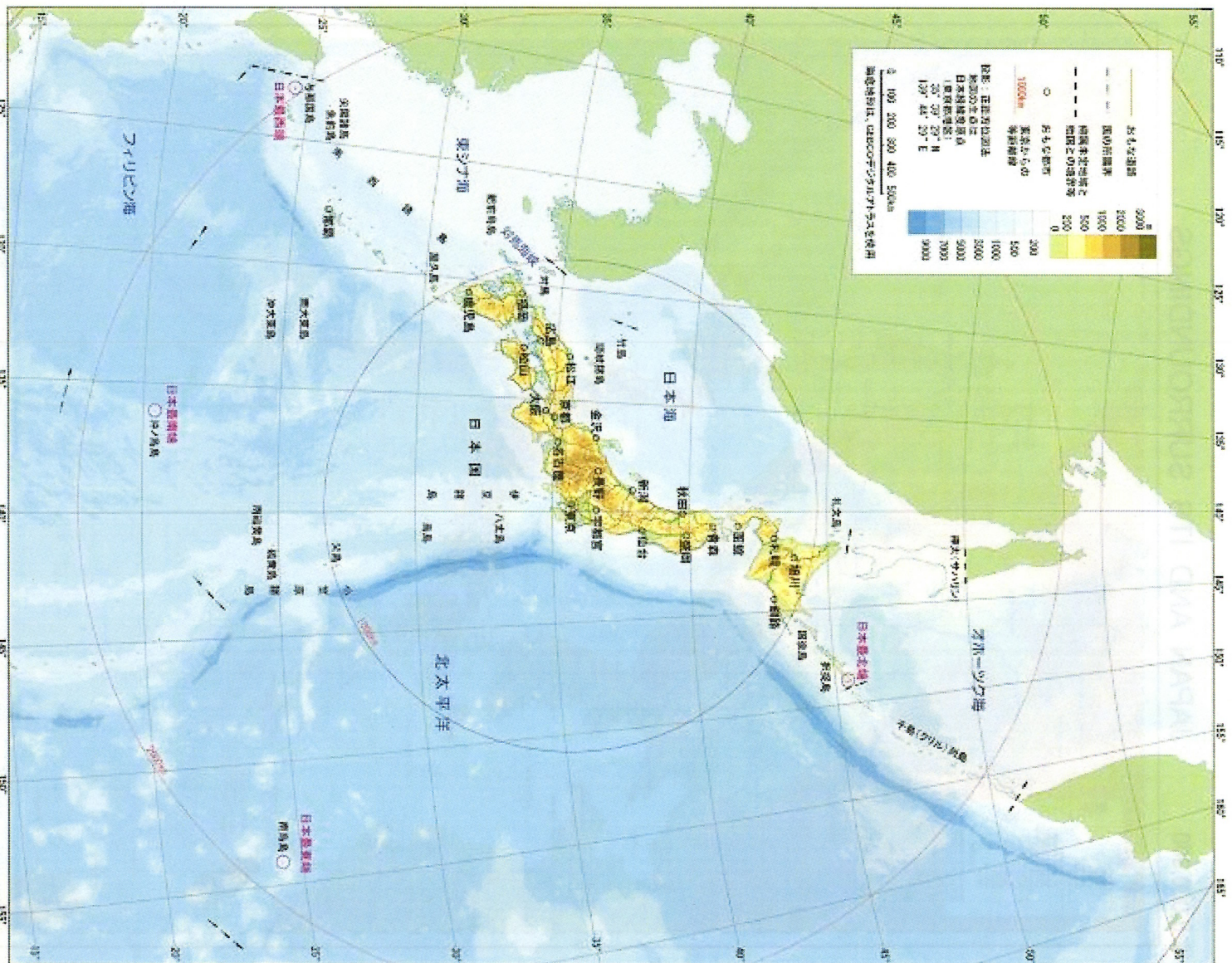
JAPAN AND ITS SURROUNDINGS



整備している「500万分1日本とその周辺」(英語版)
(約109cm×約79cm)

1000000

日本全図



ダウンロードできる「日本全図」(A4版)

<http://www.gsi.go.jp/chizuhensyu/chizuhensyu41009.html>